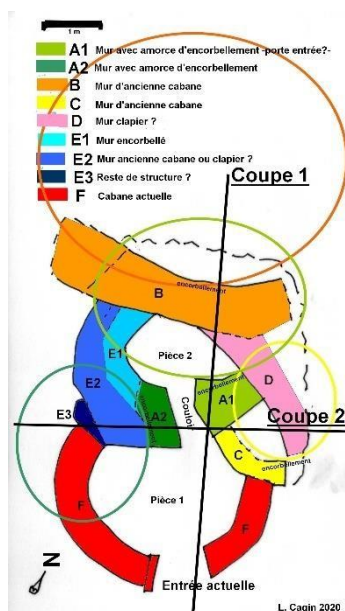


Inventaire du bâti en pierre sèche Drôme du sud

Un travail de recensement et de documentation des petits bâtis en pierre sèche est entrepris par l'association *Une pierre sur l'autre* depuis 2016. Ce travail aboutit à la rédaction de fiches que nous diffusons ici. Ces éléments sont le résultat d'un travail en cours, destiné à évoluer et à être enrichi par toutes personnes désirant s'impliquer à nos côtés.

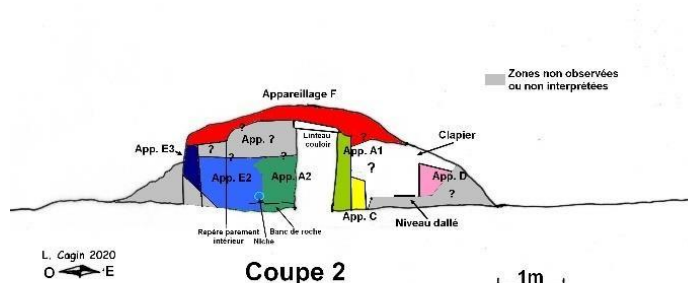


Le recensement se déroule en quatre temps :

- Identification des inventaires précédents ainsi que des différentes sources et archives où ces bâtis apparaissent, avec numérisation et classement dans une base documentaire de la totalité des documents.
- Travail de recherche des bâtis sur site. Relevé et production de documents graphiques, photographies et observations de l'état actuel de la construction, de ses spécificités et des traces éventuelles d'évolution.
- Édition d'une nouvelle fiche pour les bâtis identifiés, permettant principalement de les documenter en intégrant, le cas échéant, l'archive des fiches antérieures déjà produites.
- Publication de fiches diffusables afin de permettre leur consultation et une promenade virtuelle sur le [site de l'association](http://site.de.l'association). Doublée par une publication sur la [carte collaborative du patrimoine](http://carte.collaborative.du.patrimoine) de la Drôme.

Pour accéder à ces fiches cliquez sur le nom de la commune et ouvrez le fichier pdf qui la concerne.

Chamaret
Grignan
Taulignan
Grillon
Truinas



Ce programme a pu être lancé grâce à l'appui de la Conservation du Patrimoine du Département de la Drôme et à l'aide précieuse de Monsieur Jean-Pierre Couren qui nous a communiqué son travail de recensement réalisé dans la première décennie 2000.

[\(Illustrations issues d'un article téléchargeable ici\)](#)



RU-Tr-N-001

REFERENCEMENT :

Cotation : RU-Tr-N-001

Commune : Truinas

DESCRIPTION :

Environnement : Au sommet d'un terrain aménagé en terrasses de culture, sol calcaire.

Implantation : guérite intégrée à un grand mur de soutènement en pierre calcaire micro-locales. Elle est située sous un chemin d'accès ouvert ultérieurement.

Aspect général : guérite totalement incluse dans un mur de soutènement de plusieurs dizaines de mètres de long et où plusieurs niches sont aménagées.

Plan extérieur : intégrée au mur. Forme inconnue, cependant, les zones décaissées et observées lors de la restauration indiquent qu'il n'y a pas de face intérieure opposée au parement et que l'appareillage du clavier est homogène dans toute sa profondeur.

Plan intérieur : Forme quadrangulaire (1,10 x 1,15 m env.) finissant en forme circulaire (0,95m de diamètre). Profil rectangulaire.

Surface intérieure : 1,25 m²

Destination, usage : Inconnue. Sa très petite taille laisse supposer qu'elle servait d'abri pour du matériel.

Datation ou évolution : La cabane a été restaurée en mars 2023. Date de construction inconnue. La position des autres murs de soutènements alentours laisse supposer une continuité des terrasses selon la pente du terrain. Le chemin d'accès actuel paraît avoir été fait en démolissant la partie ouest du murs clavier de soutènements de la cabane et ses alentours surjacentes.

On note un sabre à droite de la cabane qui pourrait correspondre à un état antérieur du bâti. Celle-ci aurait alors été deux fois plus large et la toiture aurait été soutenue par une charpente. Il reste, en haut du mur à gauche, un espace vide dans l'appareillage qui pourrait correspondre à une réservation de poutre. Quelques bris de tuile ont été retrouvés lors de la restauration.

Une souche de chêne plutôt récemment coupée est intégrée au soutènement à gauche de la cabane. Un décompte rapide des cernes permet de calculer l'âge de l'arbre entre 150 et 180 ans. Le chêne est intégré au soutènement.

ELEMENTS CONSTRUCTIFS :

Sol / fondations : Fondations non observées. Sol de la cabane surélevé de 40 cm par rapport au sol extérieur (également pour la partie qui aurait été rebouchée), dallage de 10 cm recouvrant le bâti du sol. Le dallage a été restauré et aucun artefact n'a été trouvé.

Murs / voûte / encorbellement : Murs bâtis en pierres de dimensions variées, assisées à plat. Encorbellement des murs à l'intérieur, prononcé sur les derniers 20 cm.

Plafond : Hauteur totale sous dalle de plafond entre 1,30 et 1,50m.

Couverture, Gestion de l'eau, de la gouttière, du faîtage : Couverture sur encorbellement de grandes pierres plates puis en tas de charge où pousse la végétation (herbe et mousses...) avec parement sur la façade.

Frange sommitale ou couronnement des murs : Couronnement des murs appareillé de blocs de grande taille assisés à plat sur la façade.

Entrée / seuil : Surélevé par rapport au niveau du sol.

Porte : Ouverture au Sud-Ouest de 1,40 m de hauteur, constituée d'un linteau simple, initiant la dalle de faitage d'encorbellement.

Baie(s) : Aucune.

Détails: les restes d'une petite rampe extérieure part de la cabane et se poursuit vers la souche de chêne.

Autres matériaux (enduits, mortier...) : Aucun, il a été retrouvé un bout de planche très érodé et un clou lors de la restauration à l'intérieur de la cabane.

ETAT SANITAIRE : 2022 en état moyen. **Désordres** : Murs de soutènement alentours éboulés.



Vue du seuil depuis l'extérieur de la cabane



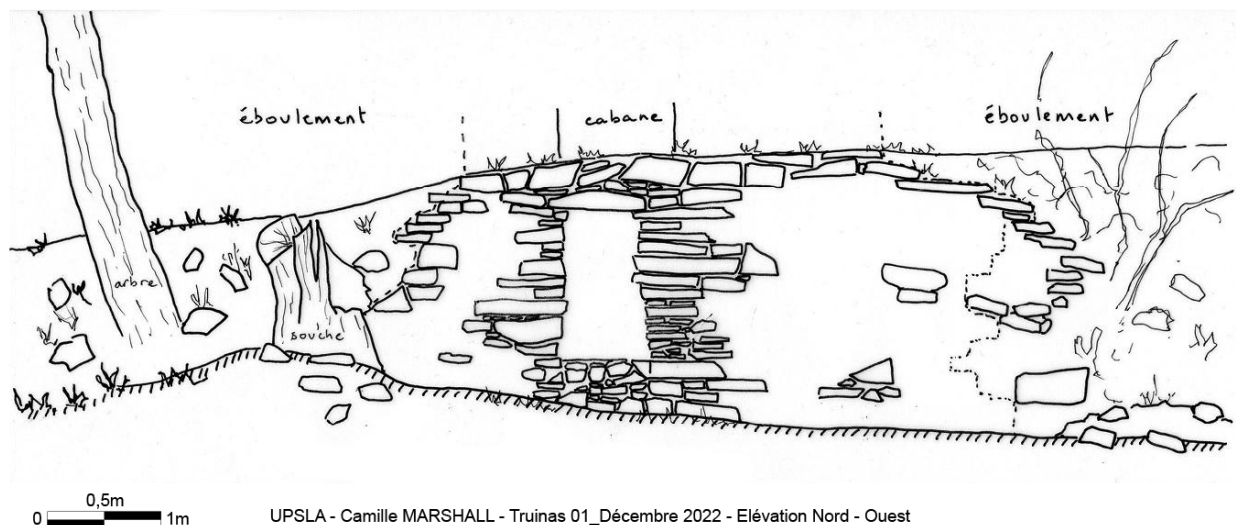
Vue de l'encorbellement depuis l'intérieur



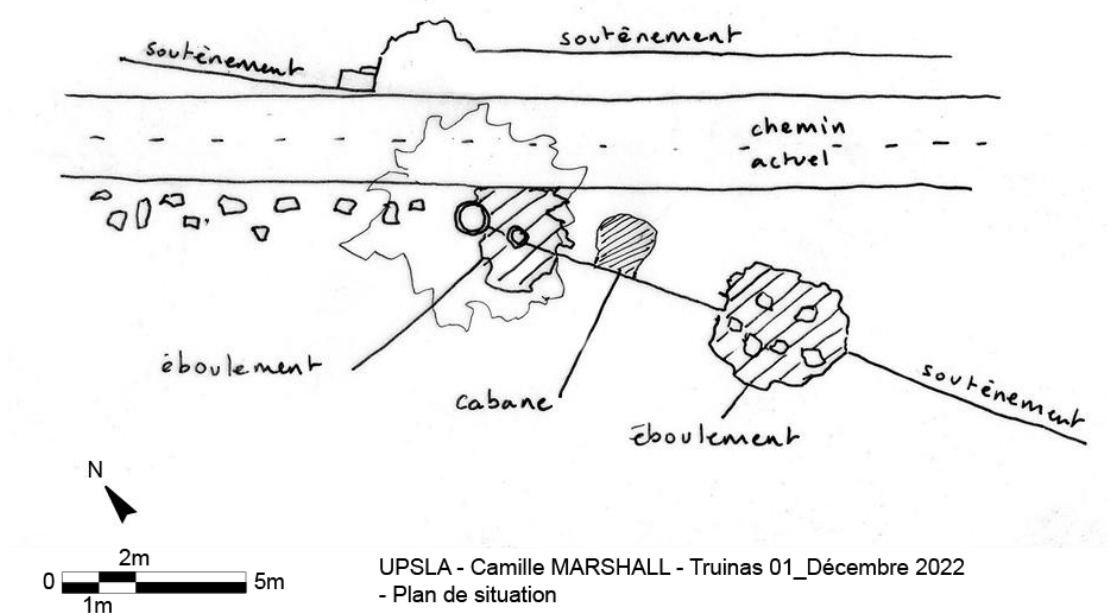
L'encorbellement



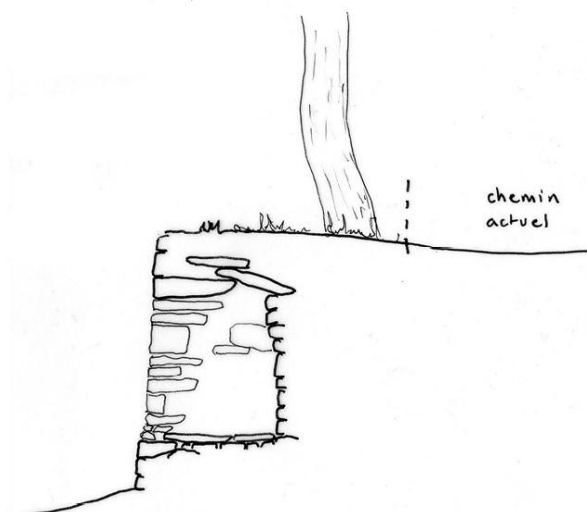
Eboulement du mur de soutènement comprenant la cabane



UPSLA - Camille MARSHALL - Truinas 01_Décembre 2022 - Elévation Nord - Ouest

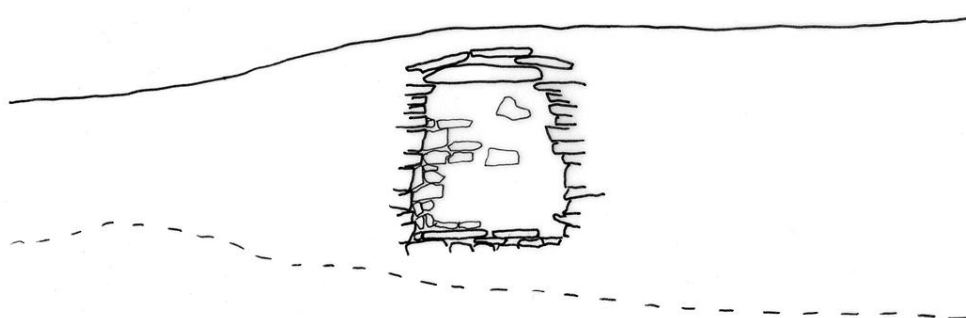


UPSLA - Camille MARSHALL - Truinas 01_Décembre 2022
- Plan de situation



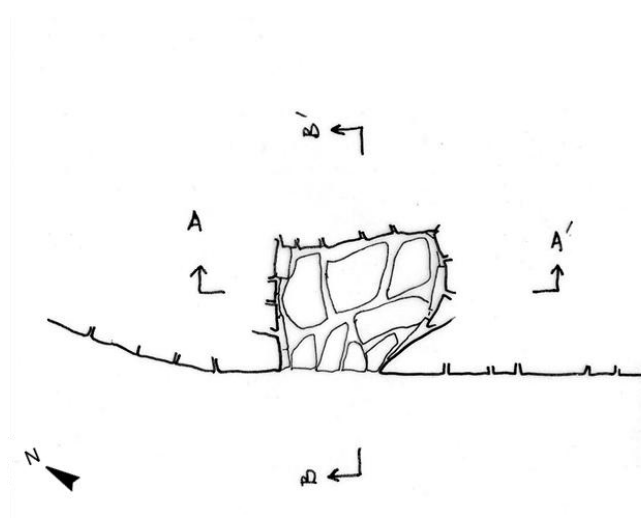
0 0,5m 1m

UPSLA - Camille MARSHALL - Truinas 01_Décembre 2022
- Coupe transversale BB'



0 0,5m 1m

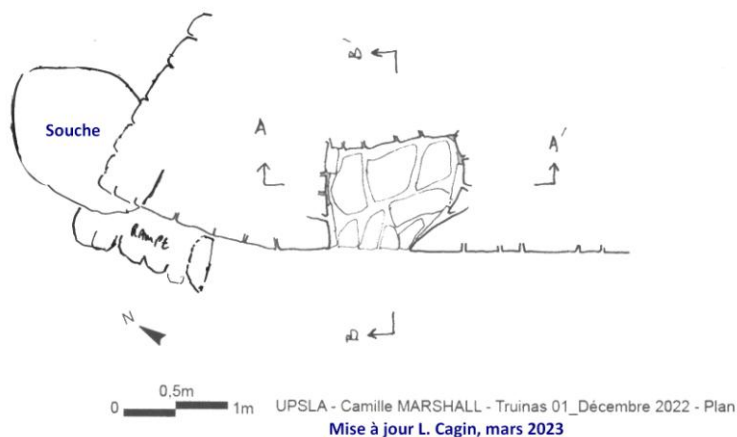
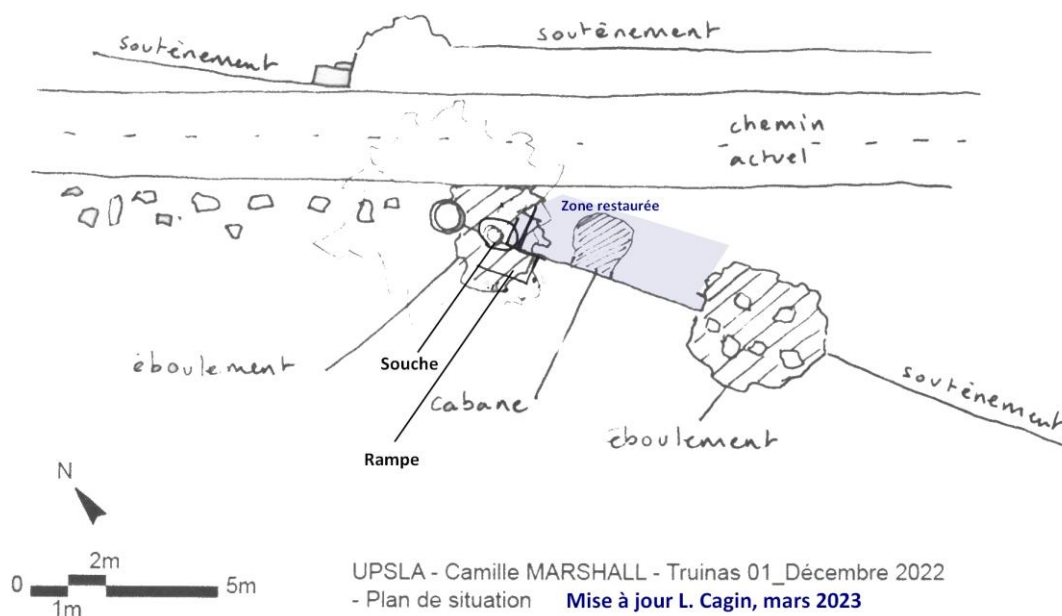
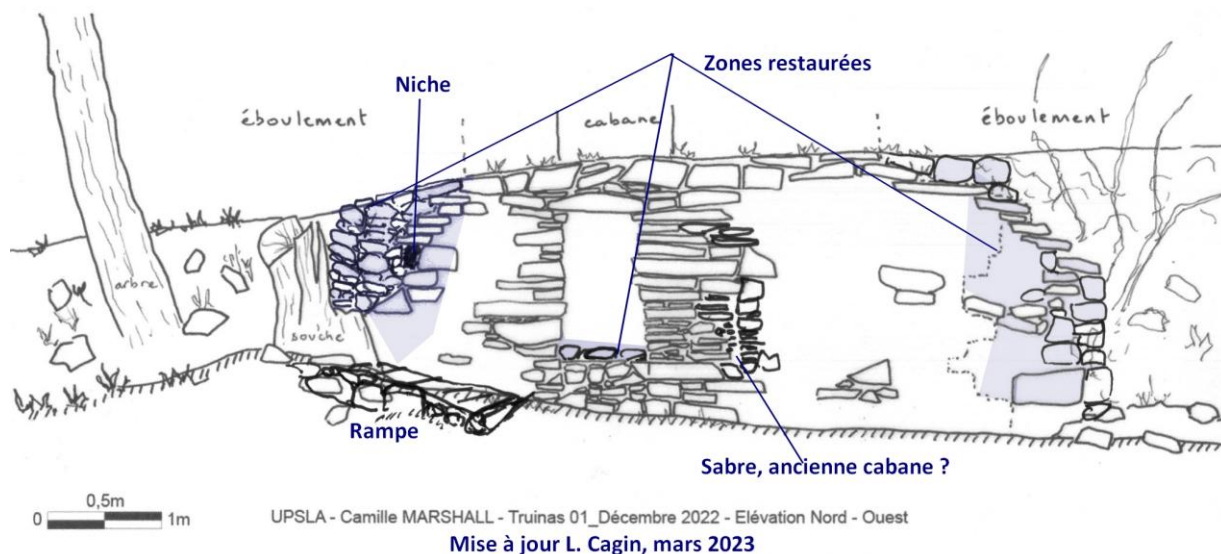
UPSLA - Camille MARSHALL - Truinas 01_Décembre 2022 - Coupe longitudinale AA'



0 0,5m 1m

UPSLA - Camille MARSHALL - Truinas 01_Décembre 2022 - Plan

Restauration en mars 2023



**Vue restauration
effectuée**
(© L. Cagin)



SOURCES :**Autrice fiche :** C. Marshall**Bibliographie fiches :**

- Une pierre sur l'autre, fiche réalisée en novembre 2022 avant restauration (2022-11-côte RU-Tr-001) & nouvelle cote 2025 : RU-Ta-N-001
- Louis Cagin, Restauration d'une guérite à Truinas, Une pierre sur l'autre t2838-04-PS0020, 2023-03
- Christian Lassurance, *Systématique morphologique et terminologique des cabanes en pierre sèche* - http://www.pierreseche.com/systematique_intro.html

Iconographie :

Copyright photos : L. Cagin, C. Marshall

Plans: C. Marshall, revus L. Cagin

Vue aérienne : Géoportail

Date de création de la fiche : décembre 2022**Mise à jour :** Mars 2023**Auteur mise à jour :** L. Cagin



RU-Tr-N-002

REFERENCEMENT :

Cotation : RU-Tr-N-002

Commune : Truinas

DESCRIPTION :

Environnement : Anciennes terrasses de culture sur sol calcaire. Située le long d'une route.

Implantation : Cabane intégrée à un mur de soutènement en pierre de grès calcaire.

Aspect général : Petite cabane totalement incluse dans un mur de soutènement.

Plan extérieur : Forme inconnue, intégrée au mur.

Plan intérieur : Forme trapézoïdale (1,3 x 1,15 m env.) Profil rectangulaire.

Surface intérieure : 1,5 m² environ.

Destination, usage : cabane de cantonnier.

Datation ou évolution : Datation inconnue.

ELEMENTS CONSTRUCTIFS :

Sol / fondations : Fondations non observées. Sol de la cabane en terre battue et cailloutis.

Murs / voûte / encorbellement : Murs appareillés en moellons de tailles variables assisés à plat. Encorbellement présent uniquement sur les deux murs latéraux à l'entrée, débutant à 1m de hauteur par des pierres choisies pour leur parement en contrefruit.

Plafond : Hauteur totale sous dalle faîtière d'encorbellement à 1,50m.

Couverture, Gestion de l'eau, de la gouttière, du faîtage : Encorbellement de grandes pierres plates assisées en contre-pendage faisant office de couverture et recouvert d'un tas de charge où pousse la végétation du pré.

Frange sommitale ou couronnement des murs : Couronnement des murs appareillé de blocs de grande taille assisés à plat avec pendage latéral.

Entrée / seuil : Sol de la cabane légèrement plus bas que le sol extérieur, certainement dû à l'évolution de la route carrossable.

Porte : Ouverture au Sud de 0,90 m de hauteur, constituée d'un linteau simple en bois.

Baie(s) : Aucune.

Détails / Aménagements : Aucun. **Autres matériaux (enduits, mortier...) :** Aucun.


ETAT SANITAIRE : 2021 en état bon. **Désordres :** Linteau en bois endommagé.



Pierres initiant l'encorbellement



Vue du linteau bois depuis l'intérieur



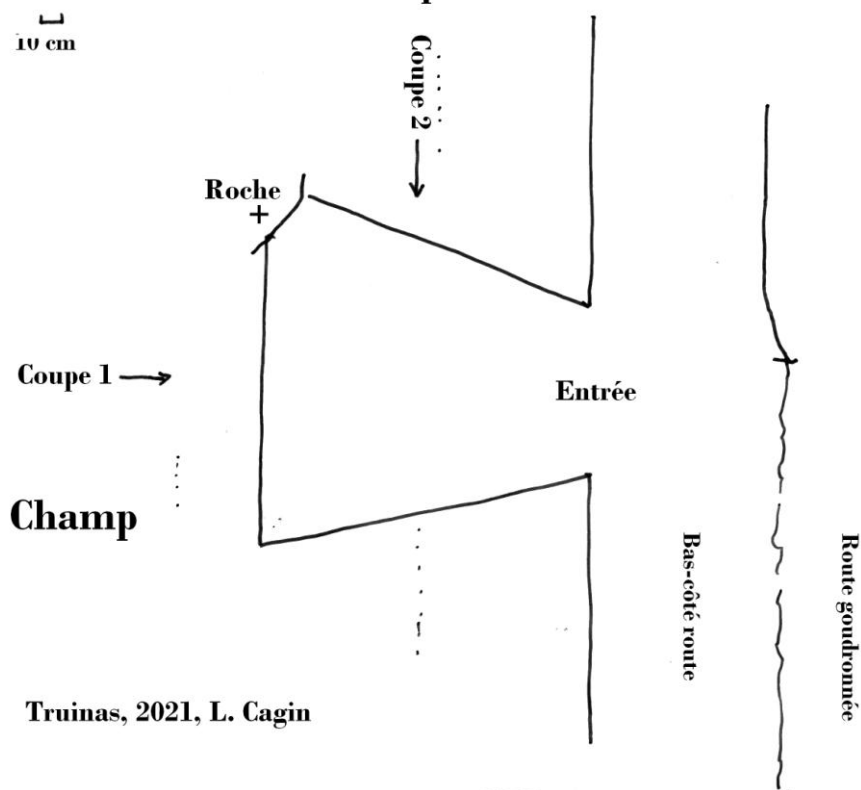
Croquis de la
cabane

Dessin de Clément Damiens

30cm

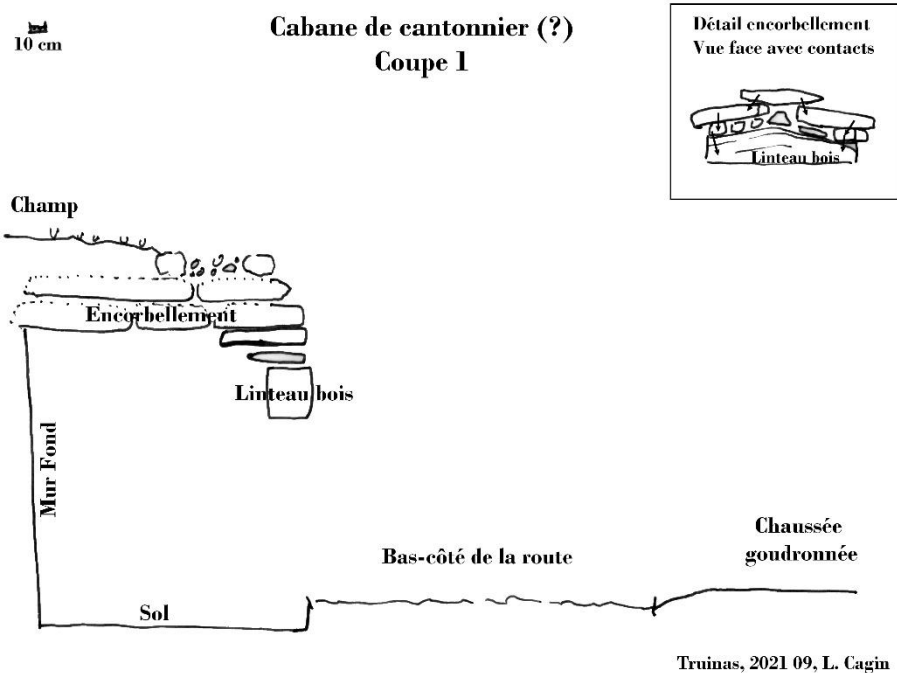
Cabane de cantonnier (?)

Vue plan

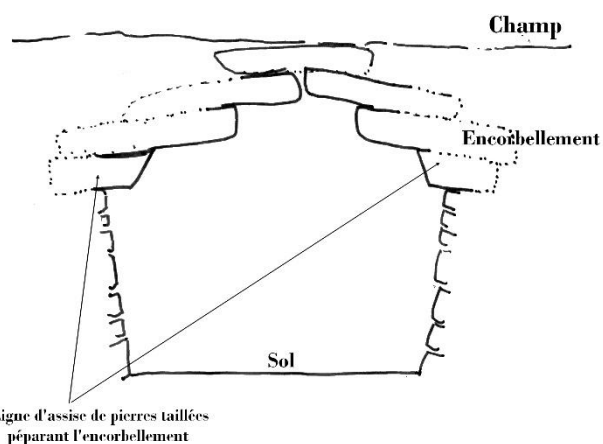


Cabane de cantonnier (?)

Coupe 1



Détail encorbellement Vue face avec contacts



Cabane de cantonnier (?)

Coupe 2

Truinas, 2021, L. Cagin

SOURCES :**Autrice fiche :** C. Marshall**Bibliographie fiches :**

- Collectif, Recensement des cabanes du bassin versant du Lez, Association une pierre sur l'autre, 2022 (cote RU-Tr-002) & nouvelle cote 2025 : RU-Ta-N-002
- Louis Cagin, *Éléments relevés lors de restauration de murs de soutènement à Truinas (Drôme)*, association une pierre sur l'autre, Taulignan, 2021 (cote t2664) - <https://unepierresurlautre.org/2022/12/18/nouvelles-3/>
- Christian Lassure, *Systématique morphologique et terminologique des cabanes en pierre sèche* - http://www.pierreseche.com/systematique_intro.html

Iconographie :

Copyright photos: L. Cagin
Plans : L. Cagin. Croquis, C. Damiens

Date de création de la fiche : décembre 2022**Mise à jour :** 2022-12**Auteur mise à jour :** L. Cagin