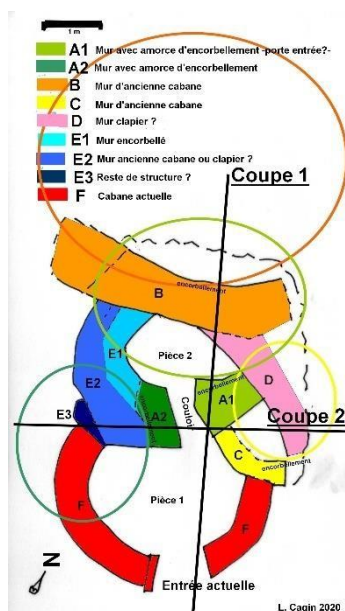


Inventaire du bâti en pierre sèche Drôme du sud

Un travail de recensement et de documentation des petits bâtis en pierre sèche est entrepris par l'association *Une pierre sur l'autre* depuis 2016. Ce travail aboutit à la rédaction de fiches que nous diffusons ici. Ces éléments sont le résultat d'un travail en cours, destiné à évoluer et à être enrichi par toutes personnes désirant s'impliquer à nos côtés.

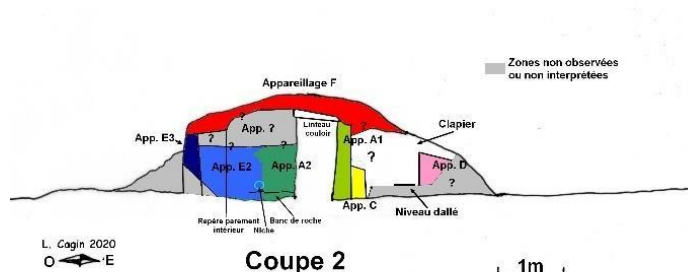


Le recensement se déroule en quatre temps :

- Identification des inventaires précédents ainsi que des différentes sources et archives où ces bâtis apparaissent, avec numérisation et classement dans une base documentaire de la totalité des documents.
- Travail de recherche des bâtis sur site. Relevé et production de documents graphiques, photographies et observations de l'état actuel de la construction, de ses spécificités et des traces éventuelles d'évolution.
- Édition d'une nouvelle fiche pour les bâtis identifiés, permettant principalement de les documenter en intégrant, le cas échéant, l'archive des fiches antérieures déjà produites.
- Publication de fiches diffusables afin de permettre leur consultation et une promenade virtuelle sur le [site de l'association](http://site.de.l.association). Doublée par une publication sur la [carte collaborative du patrimoine](http://carte.collaborative.du.patrimoine) de la Drôme.

Pour accéder à ces fiches cliquez sur le nom de la commune et ouvrez le fichier pdf qui la concerne.

Chamaret
Grignan
Taulignan
Grillon
Truinas



Ce programme a pu être lancé grâce à l'appui de la Conservation du Patrimoine du Département de la Drôme et à l'aide précieuse de Monsieur Jean-Pierre Couren qui nous a communiqué son travail de recensement réalisé dans la première décennie 2000.

[\(Illustrations issues d'un article téléchargeable ici\)](#)



RU-Grl-N-01

REFERENCEMENT :

Cotation : RU-Grl-N-01

Commune : Grillon

DESCRIPTION :

Environnement : Cabane située sur un terrain en pente douce, propriété de Philippe Castellar, proche de sa maison.

Implantation : Cabane en milieu de parcelle boisée.

Aspect général : Cabane monocellulaire en forme de parallélépipède surmonté d'un tas de charge. Pierres en mollasse calcaire appareillées en pierre sèche. Pierres issues de l'épierrage du site, qui était composé de restanques avant l'achat du terrain.

Plan extérieur : Forme quadrangulaire (3,80 x 3,70 m env.), profil parallélépipède conique.

Plan intérieur : Forme quasi quadrangulaire à angle arrondi (1,75 x 2,40m env.), profil ogival.

Surface intérieure : 4,2 m² environ

Destination, usage : cabane réalisée dans un but autodidactique par Philippe Castellar.

Datation ou évolution : 1988, 53h de travail ramassage des pierres compris.

ELEMENTS CONSTRUCTIFS :

Sol / fondations : Soubassement de grands blocs. Sol en terre battue.

Murs / voûte / encorbellement : Murs en moellons plats de tailles variables assisés à plat. Encorbellement léger depuis le sol, qui s'accroît à partir de 0,7m et plus accentué à partir de 1,2m.

Plafond : Hauteur sous dalle faîtière d'encorbellement de 2,25 m environ.

Couverture, Gestion de l'eau, de la gouttière, du faîtage : L'encorbellement fait office de couverture. Pas de couverture de lauze.

Frange sommitale ou couronnement des murs : Frange sommital de blocs de grande taille surmontée d'un tas de charge. Pas de gouttière.

Entrée / seuil : Entrée de plain-pied avec l'extérieur. Le seuil est de même nature que le sol de la cabane (terre battue). Epaisseur du mur d'entrée de 0,50m d'un côté et de 1m de l'autre, décalé vers l'extérieur.

Porte : Porte orientée au sud-est, vers la pente, de 1,40 m de hauteur de forme trapézoïdale rétrécissant vers le haut de largeur 0,80 m à la base à 0,30 m en haut. Linteau simple constitué d'une pierre plate. Jambages en chaînage d'angle de petits modules.

Baie(s) : Aucune.

Détails / aménagements : Présence d'une niche en pied de mur (25 x 25 x 25 cm).

Autres matériaux (enduits, mortier...) : Aucun.

ETAT SANITAIRE : 2022 en bon état.

Désordres : Quelques pierres fendues, affaissement de pierres en contre-pendage.



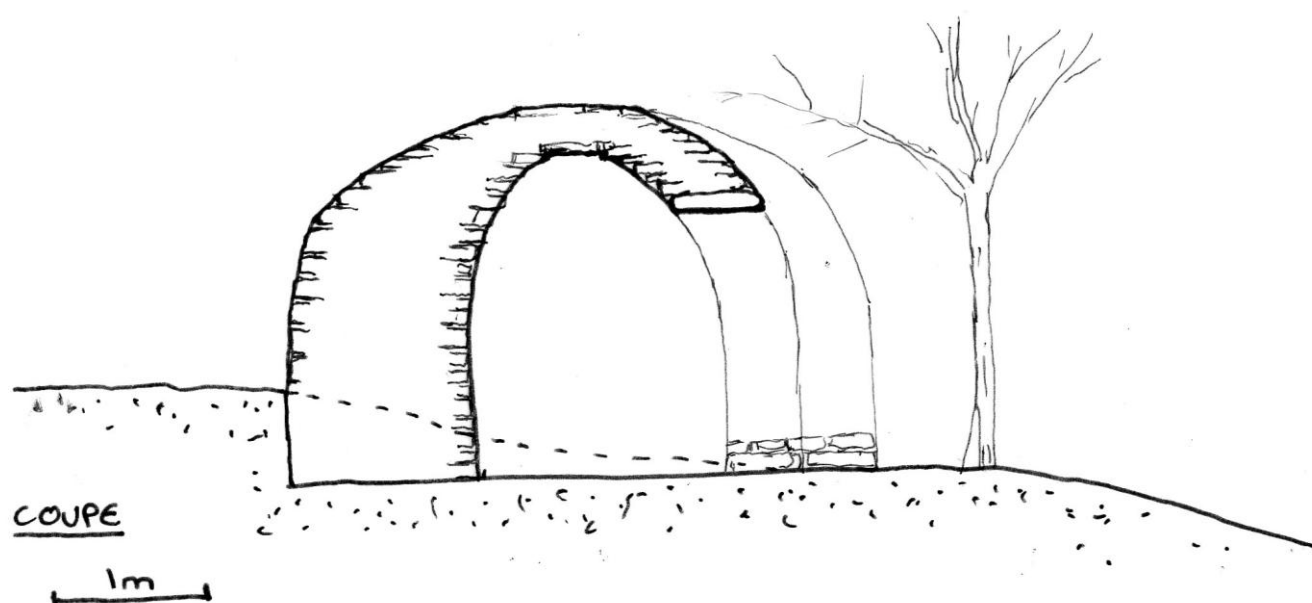
Plan quadrangulaire arrondi
avec encorbellement

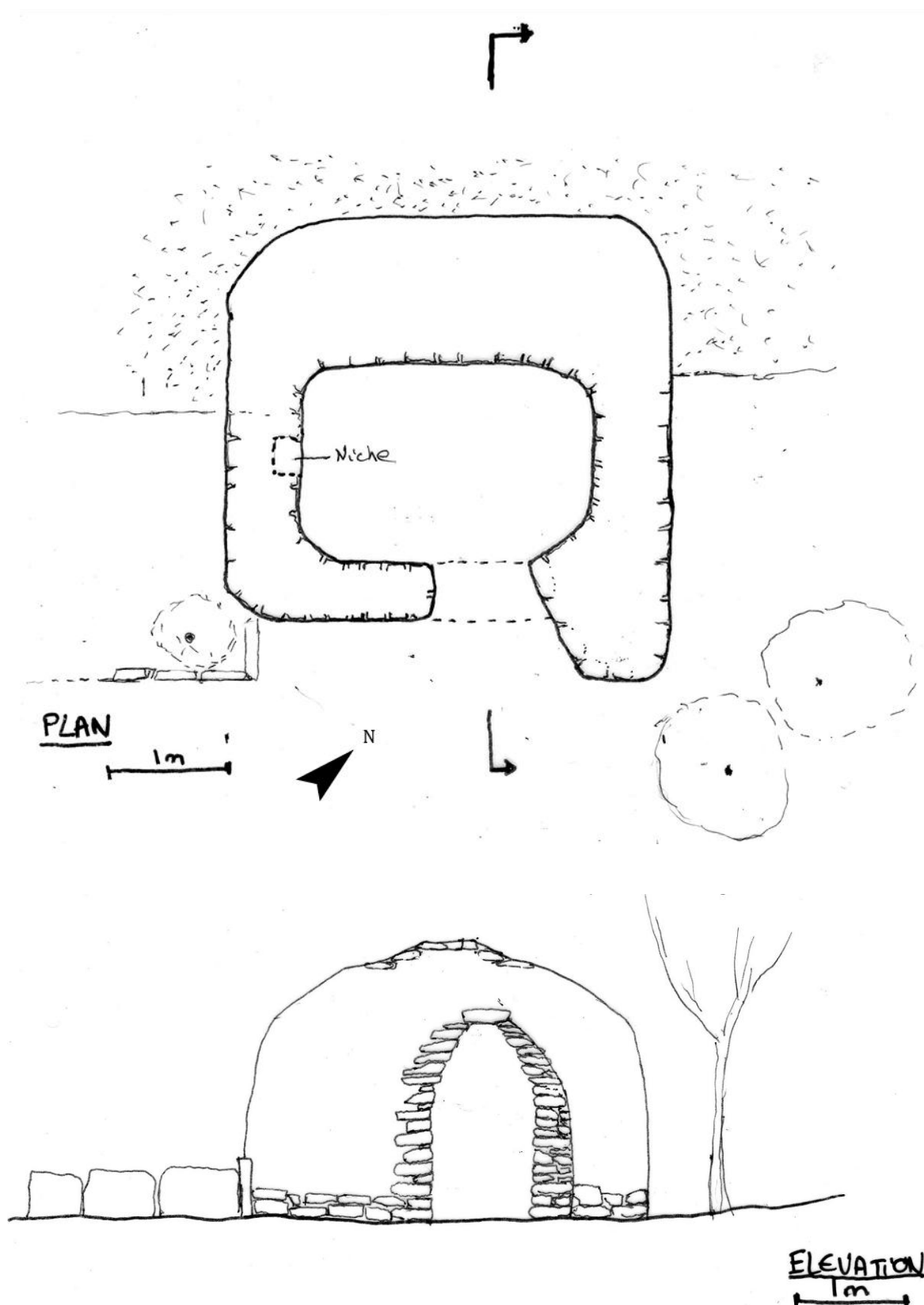


Niche en pied de mur



Encorbellement





Copyright photos: C. Marshall
Plans : L. Tao

SOURCES :**Auteurs fiche :** B. Lemaire, C. Marshall & L.Tao**Bibliographie fiches :**

- Une pierre sur l'autre, 2022 (RU-Grl-01) & nouvelle cote 2025 : RU-Grl-N-01
- Christian Lassurance, *Systématique morphologique et terminologique des cabanes en pierre sèche* - http://www.pierreseche.com/systematique_intro.html
- Philippe Castellar, <http://www.provence-vaucluse-decouverte.com/architecture/bories.htm>, 21/03/2005

Iconographie :

Copyright photos: C. Marshall, L. Tao

Plans : L. Tao

Vue aérienne : Géoportail

Date de création de la fiche : Décembre 2022**Auteur fiche :** C. Marshall & L.Tao**Mise à jour :****Auteur mise à jour :**